



Szczecin, 18 lipca 2013 r.

WRIR-I.7131.14.2013.MS

Pani  
Ewa Koś  
Radna  
Województwa Zachodniopomorskiego

*Szanowna Pani*

**Dotyczy:** odpowiedzi na interpelację nr 278 z dnia 25 czerwca 2013 r. w sprawie realizacji gospodarki łowieckiej ze szczególnym uwzględnieniem działań na rzecz ochrony i kształtowania środowiska przyrodniczego na rzecz poprawy warunków bytowania zwierzyny, realizacji zapisów art. 11 ust 2 ustawy Prawo łowieckie na terenie województwa zachodniopomorskiego oraz skali działalności gospodarczej polegającej na świadczeniu usług turystycznych obejmujących polowania wykonywane na terytorium województwa zachodniopomorskiego

W odpowiedzi na interpelację nr 278 z dnia 25 czerwca 2013 r. uprzejmie informuję, że kwestie związane z prowadzeniem gospodarki łowieckiej reguluje rozdział 3 ustawy z dnia 13 października 1995 r. (Dz. U 2005 Nr 127, poz. 1066 ze zm.), przy czym gospodarka łowiecka prowadzona jest na zasadach określonych w ustawie w oparciu o roczne plany łowieckie i wieloletnie łowieckie plany hodowlane. Kluczowym aktem prawnym dla działań na rzecz ochrony i kształtowania środowiska przyrodniczego jest rozporządzenie Ministra Środowiska z dnia 13 listopada 2007 r. w sprawie rocznych planów łowieckich i wieloletnich łowieckich planów hodowlanych (Dz. U. 2007, poz. 1646 ze zm.), powstałe w oparciu o art. 8 ust. 4 przywoływanej ustawy.

Roczne plany łowieckie, sporządzane są dla obwodów łowieckich wydzielonych przez dzierżawców obwodów łowieckich, natomiast dla obwodów wyłączonych z wydzielania przez ich zarządców i podlegają zatwierdzeniu przez właściwego nadleśniczego Państwowego Gospodarstwa Leśnego Lasy Państwowe w uzgodnieniu z Polskim Związkiem Łowieckim (dla obwodów łowieckich wydzielonych) lub przez dyrektora regionalnej dyrekcji Państwowego Gospodarstwa Leśnego Lasy Państwowe (dla obwodów łowieckich wyłączonych z wydzielania).

Roczne plany łowieckie sporządzane są dla każdego obwodu łowieckiego na okres od 1 kwietnia do dnia 31 marca roku następnego i w części II, dotyczącej zagospodarowania obwodu łowieckiego, zawierają informacje na temat: liczby osób zatrudnionych w oparciu o umowę o pracę w celu wykonywania zadań z zakresu gospodarki łowieckiej, liczby osób zatrudnionych na innej podstawie niż umowa o pracę, lub powołanych, w celu wykonywania zadań z zakresu gospodarki łowieckiej, liczby urządzeń związanych z prowadzeniem gospodarki łowieckiej (paśników, lizawek, ambon, wolierek, zagród i innych), powierzchni poletek łowieckich (obszarów obsianych lub obsadzonych roślinami stanowiącymi żer dla zwierzyny na pniu), powierzchni zagospodarowanych przez dzierżawcę lub zarządcę łąk śródleśnych i przyleśnych, ilości karmy i soli wyłożonych dla zwierzyny na terenie obwodu łowieckiego oraz powierzchni zredukowanej upraw rolnych uszkodzonych przez zwierzęta łowne. Dane te zestawiane są w kolumnach uwzględniających odpowiednio: plan poprzedniego roku gospodarczego (okres od 1 kwietnia do 31 marca poprzedzający sporządzenie rocznego planu łowieckiego), wykonanie planu poprzedniego roku gospodarczego, stan na 10 marca roku, na który sporządza się plan i stan planowany do osiągnięcia w bieżącym roku gospodarczym.

Jak wynika z powyższego szczegółowymi danymi dotyczącymi realizacji gospodarki łowieckiej prowadzonej w oparciu o roczne plany łowieckie dysponuje Państwowe Gospodarstwo Leśne Lasy Państwowe.

Marszałek województwa dysponuje natomiast wieloletnimi łowieckimi planami hodowlami, które sporządzane są na dziesięć kolejnych lat gospodarczych przez dyrektorów regionalnych dyrekcji Państwowego Gospodarstwa Leśnego Lasy Państwowe w uzgodnieniu z marszałkami województw i Polskim Związkiem Łowieckim dla rejonów hodowlanych (obszarów składających się z kilkunastu/kilkudziesięciu sąsiadujących ze sobą obwodów łowieckich), w których – w części szczegółowej – zawarte są dane m.in. na temat stanu zagospodarowania rejonu hodowlanego, tj. liczby i rodzaju urządzeń łowieckich związanych z prowadzeniem gospodarki łowieckiej, powierzchni poletek łowieckich, łąk śródleśnych i przyleśnych wykorzystywanych do celów łowieckich, powierzchni pasów zaporowych i długości pasów zaporowych na dzień sporządzenia planu. Ponadto zawarte są tam także zadania zagospodarowania rejonu hodowlanego. Obowiązujące obecnie na terenie województwa zachodniopomorskiego wieloletnie łowieckie plany hodowlane zostały sporządzone w 2007 r. i obowiązują do roku 2017 (przykładowy wieloletni łowiecki plan hodowlany w załączeniu).

W przypadku gdyby uznała Pani za zasadne poznanie szczegółowych danych zbiorczych zawartych w wieloletnich łowieckich planach hodowlanych sporządzonych na lata 2007 – 2017 przez dyrektorów regionalnych dyrekcji Państwowego Gospodarstwa Leśnego Lasy Państwowe w Szczecinie, Szczecinku i Pile (tj. obejmujących swym obszarem granice województwa zachodniopomorskiego) Wydział Rolnictwa i Rybactwa przygotowuje stosowne zestawienie.

Informuję jednocześnie, że Wydział Rolnictwa i Rybactwa Urzędu Marszałkowskiego Województwa Zachodniopomorskiego nie dysponuje danymi dotyczącymi tworzenia stałych i okresowych osłon dla zwierzyny, wzbogacania naturalnej bazy żerowej dla zwierzyny w lasach, zachowania istniejących naturalnych zbiorników wodnych, a także rekonstrukcji i tworzenia nowych, racjonalnego stosowania środków chemicznych w rolnictwie i leśnictwie, stosowania terminów i technik agrotechnicznych niezagrażających bytowi zwierzyny na danym terenie, utrzymywania korytarzy (ciągów) ekologicznych dla zwierzyny, oraz ochrony zwierzyny przed zagrożeniem ruchu pojazdów samochodowych na drogach krajowych i wojewódzkich na terenie województwa zachodniopomorskiego, a będące w dyspozycji Wydziału dane na temat utrzymywania struktury wiekowej i płciowej oraz liczebności populacji zwierzyny właściwych dla zapewnienia równowagi ekosystemów oraz realizacji głównych celów gospodarczych w rolnictwie, leśnictwie i rybactwie ograniczają się do zestawień ujętych w wieloletnich łowieckich planach hodowlanych na lata 2007 – 2017.

Odnosząc się do pytania o skalę działalności gospodarczej polegającej na świadczeniu usług turystycznych obejmujących polowania wykonywane na terytorium województwa zachodniopomorskiego uprzejmie informuję, że Wydział Rolnictwa i Rybactwa Urzędu Marszałkowskiego Województwa Zachodniopomorskiego nie dysponuje danymi pozwalającymi określić skalę w/w działalności gospodarczej na terenie województwa. Przedsiębiorcy wykonujący działalność gospodarczą polegającą na świadczeniu usług turystycznych obejmujących polowania mogą świadczyć w/w usługi na terytorium całej Rzeczypospolitej Polskiej oraz za granicą, a ustawa z dnia 13 października 1995 r. Prawo łowieckie obliguje ich tylko do składania właściwemu marszałkowi województwa oryginałów dokumentów potwierdzających ustanowienie zabezpieczenia majątkowego roszczeń osób trzecich z tytułu niewykonania lub nienależytego wykonania zobowiązania przez przedsiębiorcę. Z dokumentów będących w dyspozycji Marszałka Województwa wynika, iż aktualnie na terenie województwa zachodniopomorskiego siedzibę ma dwadzieścia osiem podmiotów świadczących usługi turystyczne obejmujące polowania.

z wyrazami szacunku

  
CZŁONEK ZARZĄDU  
Gospodarstwo Leśne Lasy Państwowe

**WIELOLETNI  
ŁOWIECKI PLAN HODOWLANY  
dla  
REJONU HODOWLANEGO NR II**

na okres od 01.04. 2007 r. do 31.03.2017 r.


Kierownik rejonu - Nadleśniczy Nadleśnictwa Gościno

**I. CZĘŚĆ OGÓLNA**

**DANE OGÓLNE**

**1. Data sporządzenia planu - 01.04.2007 r.**


**2. Imię, nazwisko i podpis osoby sporządzającej plan.**

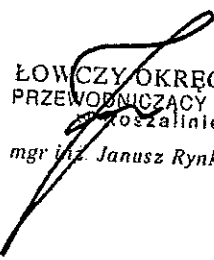


Andrzej Modrzejewski

**3. Imię, nazwisko i podpis przedstawiciela Polskiego Związku Łowieckiego.**

**ZO PZŁ KOSZALIN**



ŁOWCZY OKRĘGOWY  
PRZEWODNICZĄCY ZO PZŁ  
Koszalinie  
  
mgr inż. Janusz Rynkiewicz

**4. Podpis marszałka województwa.**

MARSZAŁEK WOJEWÓDZTWA

  
Władysław Piasecki

**TABELE**

Średnie masy trofeów , opis struktury wiekowej samców  
zwierzyny płowej, pozyskanych w latach : 2003/2004,  
2004/2005, 2005/2006

**a) Jelenie**

L.p.	Numer obwodu	Średnia waga trofeów ( kg)			Struktura wiekowa samców ( % )		
		I	II	III	I	II	III
0	I	4	5	6	7	8	9
1	6	0,00	0,00	0,00	0	0	0
2	7	0,00	0,00	0,00	0	0	0
3	8	0,00	0,00	0,00	60	40	0
4	28	3,30	3,60	3,40	0	50	50
5	29	1,40	1,90	1,60	50	40	10
6	30	2,10	4,00	0,00	65	35	0
7	31	2,00	2,40	2,40	100	0	0
8	48	2,00	2,74	3,20	40	53	7
9	49	0,00	0,00	3,10	50	40	10
10	50	0,00	0,00	0,00	50	40	10
11	51	4,00	3,50	3,50	43	47	10
12	52	2,42	3,01	0,00	40	60	0
13	53	0,00	0,00	0,00	0	0	0
14	77	0,00	0,00	0,00	55	45	0
15	78	3,00	2,83	2,70	86	14	0
16	79	2,43	4,16	0,00	65	25	10
17	24	2,31	4,07	0,00	50	40	10
18	25	0,00	2,20	0,00	61	33	6
19	26	1,70	2,40	2,77	61	36	3
20	41	2,35	3,90	0,00	50	40	10
21	4	0,00	3,20	0,00	50	50	0
22	5	0,00	0,00	0,00	0	0	0
23	21	0,00	2,80	0,00	60	33	7
24	27	0,00	3,60	0,00	0	50	50
25	2	1,80	3,10	0,00	50	50	0
26	20	1,90	3,24	3,96	40	40	20
27	3	0,00	0,00	0,00	62	33	5
28	17	1,95	2,90	0,00	60	30	10
29	23	2,22	3,57	5,85	52	41	7
30	38	2,60	4,40	5,40	57	39	4
31	18	1,73	3,10	6,60	55	30	15
32	22	1,17	3,15	6,70	57	30	13
33	19	1,70	3,49	0,00	45	33	22
34	44	1,73	3,45	5,32	52	35	13
<b>Średnie w rejonie</b>		<b>2,18</b>	<b>3,23</b>	<b>4,04</b>	<b>58</b>	<b>33</b>	<b>9</b>

## TABELE

**Średnie masy trofeów , opis struktury wiekowej  
samców zwierzyny płowej, pozyskanych w latach :  
2003/2004, 2004/2005, 2005/2006**

### c ) sarna

L.p.	Numer obwođu	Średnia waga trofeów ( kg )		Struktura wiekowa samców ( % )	
		I	II	I	II
0	1	5	6	7	8
1	6	0,340		65	35
2	7	0,239		36	64
3	8	0,276		60	40
4	28	0,230		10	90
5	29	0,320		60	40
6	30	0,275		30	70
7	31	0,233		46	54
8	48	0,301		21	79
9	49	0,280		60	40
10	50	0,322		60	40
11	51	0,321		40	60
12	52	0,310		30	70
13	53	0,283		30	70
14	77	0,317		70	30
15	78	0,231		48	52
16	79	0,293		25	75
17	24	0,285	0,360	60	40
18	25		0,280	48	52
19	26	0,246		48	52
20	41	0,316	0,367	60	40
21	4	0,310		60	40
22	5	0,296	0,000	47	53
23	21		0,306	50	50
24	27	0,340		10	90
25	2	0,280	0,328	50	50
26	20	0,267	0,340	55	45
27	3	0,288	0,367	48	52
28	17	0,310	0,375	40	60
29	23	0,210	0,316	40	60
30	38	0,230	0,320	55	45
31	18	0,278	0,375	55	45
32	22	0,272	0,370	55	45
33	19	0,239	0,351	51	49
34	44	0,218	0,311	47	53
<b>Średnie w rejonie</b>		<b>0,280</b>	<b>0,340</b>	<b>46</b>	<b>54</b>

**TABELA**

Tabela nr 1

Gatunki zwierząt łownych w rejonie

L.p.	Numer obwodu	Gatunki zwierząt łownych występujące w rejonie	Nazwy gatunków i szacunkowa liczebność drapieżników							
			lis	jenot	borsuk	kuna	norka am.	tchórz zw.	szop pracz	wilk*
1	2	3	4	5	6	7	8	9	10	11
1	6		36	12	6	10	12			
2	7		40	20	10	10				
3	8		30	10	5	10				
4	28		37	12	6	6				
5	29		20	15	12	7				
6	30		60	30	10	10				
7	31		40	10	5	10				
8	48		45	25	6	8				
9	49		40	25	12	20				
10	50		25	15	8	15				
11	51		30	8	6	5				
12	52		42	15	10	20	25			
13	53		37	20	7	15	20			
14	77		25	20	8	12				
15	78	Jeleń szlachetny, daniel, sarna, muflon,	40	10	5	10				
16	79	dzik, lis, jenot, borsuk, kuna leśna,	48	18	15	30	30			
17	24	kuna domowa, norka amerykańska,	65	18	5	10				
18	25	tchórz zwyczajny, szop pracz, piżmak,	44	10	6	22	6	5		
19	26	zając szarak, dziki królik, jarzabek,	132	51	10	64	10			
20	41	bażant, kuropatwa, gęś gęgawa, gęś	60	15	8	14				
21	4	zbożowa, gęś białoczelna, krzyżówka,	59	16	6	22	26		2	
22	5	cyraneczka, głowienka, czernica, gołąb	50	15	5	30	20			
23	21	grzywacz, słonka, łyska	55	12	6	25	13	12		
24	27		40	12	10	12	15	10	5	
25	20		70	25	20	40	10	20		
26	2		68	30	10	15	8	9		
27	23		100	50	17	30	30	25		
28	19		65	16	4	11	10	7		
29	44		86	49	24	33	15	19		
30	18		190	72	39	61	55	91		
31	22		115	60	32	45	35	65		
32	38		80	28	15	35	4	25		
33	17		75	36	18	22	26	21		
34	3		70	30	15	31	15	12	2	
<b>Razem rejon</b>			<b>2019</b>	<b>810</b>	<b>381</b>	<b>720</b>	<b>385</b>	<b>321</b>	<b>9</b>	<b>0</b>



## TABELA

Tabela nr 1 b

Docelowe zagęszczenie zajęcy i kuropatw na 100 ha obwodu,  
oraz 100 ha powierzchni polnej.

L.p.	Numer obwodu	zając szarak	na 100 ha pola	kuropatwa	na 100 ha pola
1	6	1	1	0	
2	7	1	1	0	
3	8	0		1	1
4	28	0		0	
5	29	1	1	1	1
6	30	1	1	0	
7	31	0		1	1
8	48	0		1	1
9	49	1	1	1	1
10	50	0		0	
11	51	0		0	
12	52	1	2	1	
13	53	1	1	1	1
14	77	1	1	0	
15	78	0		0	
16	79	1	3	0	
17	24	1	2	0	
18	25	1	6	1	6
19	26	2	6	1	3
20	41	1	3	0	
21	4	1	1	2	2
22	5	2	2	1	1
23	21	1	1	1	1
24	27	1	1	1	1
25	2	1	1	1	1
26	20	1	1	1	1
27	23	4	4	1	1
28	19	1	1	1	1
29	44	1	2	1	2
30	18	1	2	1	2
31	22	1	1	1	1
32	38	5	10	5	10
33	17	4	5	4	5
34	3	1	1	1	1
<b>Średnio w rejonie</b>		<b>1,1</b>	<b>1,8</b>	<b>0,9</b>	<b>1,3</b>



## CZĘŚĆ SZCZEGÓŁOWA

### 2. Zadania zagospodarowania rejonu hodowlanego.

L.p.	Nr obwodu	Zadania opisane w WLPH dla obwodów
0	1	2
1	6	Zwiększenie ilości lizawek, ambon i budowa paśnika, uprawa poletka produkcyjnego
2	7	Założenie min. 6 pasów zaporowych, uprawa poletek
3	8	Budowa odłowni dzików, założenie poletka produkcyjnego 2 ha
4	28	Utrzymanie stanu urządzeń łowieckich na dotychczasowym poziomie, zwiększenie ilości lizawek, zagospodarowanie poletka zgrzyzowego
5	29	Utrzymanie stanu urządzeń łowieckich na dotychczasowym poziomie
6	30	Założenie min. 5 pasów zaporowych, uprawa poletek, utrzymanie stanu urządzeń łowieckich na dotychczasowym poziomie
7	31	Utrzymanie stanu urządzeń łowieckich na dotychczasowym poziomie, sukcesywne zasiedlanie bażantami
8	48	Utrzymanie stanu urządzeń łowieckich na dotychczasowym poziomie, zwiększenie ilości lizawek
9	49	Utrzymanie stanu urządzeń łowieckich na dotychczasowym poziomie, zagospodarowanie poletka zgrzyzowego
10	50	Utrzymanie stanu urządzeń łowieckich na dotychczasowym poziomie, zwiększenie ilości lizawek, zagospodarowanie poletka zgrzyzowego
11	51	Uprawa poletek zgrzyzowych i zaporowych
12	52	Utrzymanie istniejących urządzeń łowieckich, oraz budowa nowych, założenie poletka z topinamburem, introdukcja bażantów
13	53	Utrzymanie istniejących urządzeń łowieckich, oraz budowa nowych, introdukcja bażantów
14	77	Utrzymanie stanu urządzeń łowieckich na dotychczasowym poziomie, zwiększenie ilości lizawek
15	78	Utrzymanie stanu urządzeń łowieckich na dotychczasowym poziomie, utworzenie pasa zaporowego w rejonie m. Lepino
16	79	Utrzymanie istniejących urządzeń łowieckich, oraz budowa nowych w miarę potrzeb, założenie poletek zgrzyzowych z topinamburem i wierzba, introdukcja danieli
17	24	Zwiększenie ilości urządzeń łowieckich i zwiększenie arealu poletek zaporowych w celu ograniczenia szkód
18	25	Zwiększenie zwiększenie arealu poletek łowieckich zgrzyzowych, utrzymanie w należyтым stanie wszystkich urządzeń łowieckich, walka z kłusownictwem i drapieżnikami
19	26	Zwiększenie ilości łąk śródleśnych i poprawa ich zagospodarowania a także poletek żerowych oraz wysadzanie drzewek owocowych i wykładanie soli w obwodzie
20	41	Zwiększenie arealu poletek zaporowych w celu ograniczenia szkód, zwiększenie ilości urządzeń łowieckich
21	4	Kontynuacja uprawy poletek łowieckich
22	5	Stworzenie jak najlepszych warunków dla sarny polnej poprzez zachowanie śródpolych zakrzaczeń i łąk. Zwiększyć powierzchnię poletek łowieckich żerowych oraz ilość wykładanej soli. Zwalczać kłusownictwo.
23	21	Zwiększenie zwiększenie arealu poletek łowieckich zgrzyzowych, utrzymanie w należyтым stanie wszystkich urządzeń łowieckich, walka z kłusownictwem i drapieżnikami
24	27	Zakładanie poletek żerowych, wykładanie soli, sadzenie drzew i krzewów owocowych.
25	2, 3, 17, 18, 19, 20, 22, 23, 38, 44	Utrzymanie poziomu gospodarki łowieckiej oraz stanu urządzeń łowieckich na dotychczasowym poziomie